



## La collana dei quaderni di escursionismo:

- Nr 1 SENTIERI – Pianificazione, segnaletica e manutenzione
- Nr 2 CORSI di escursionismo
- Nr 3 PSICOLOGIA di gruppo
- Nr 4 ALBO degli Accompagnatori di escursionismo
- Nr 5 REGOLAMENTO degli Accompagnatori e piani didattici dei corsi
- N° 5 REGOLAMENTO degli Accompagnatori dell'escursionismo e piani didattici dei corsi ASE-AE-ANE-AC-ASS (nuova edizione 2010)
- Nr 6 NODI e manovre di corda per l'escursionismo
- Nr 7 MANUALE dell'Accompagnatore in ambiente innevato
- Nr. 8 PROTOCOLLO del sistema informativo sentieri-protsis
- Nr. 9 MANUALE d'uso del web gis siwgrei
- Nr. 10 MANUALE del rilievo con il GPS (Global Positioning System)

CLUB ALPINO ITALIANO  
Sede Centrale  
Commissione Centrale per l'Escursionismo  
Via Petrella 19 - 20124 Milano  
tel. 02.2057231 - fax 02.205723201  
www.cai.it



## CLUB ALPINO ITALIANO

# SENTIERI PIANIFICAZIONE SEGNALETICA e MANUTENZIONE



## COMMISSIONE CENTRALE PER L'ESCURSIONISMO Gruppo lavoro Sentieri

Quaderni di Escursionismo  
Edizione 2010



1

## Quaderni di Escursionismo 1.SENTIERI – pianificazione segnaletica e manutenzione

4.Edizione, novembre 2010 (1. ed 1996, 2. ed. 1998, 3. ed. 2004)

Ideazione e testi: Commissione Centrale per l'Escursionismo-  
Gruppo Lavoro Sentieri

Coordinamento redazionale: Tarcisio Deflorian e Sandro Selandari

Alla revisione di questa edizione hanno collaborato: Guido Bellesini, Luca Biasi, Tarcisio Deflorian, Alessandro Geri, Pietro Guglieri, Umberto Marletta, Stefano Mordazzi, Simone Nannizzi, Giuseppe Pedrotti, Marcello Pesì, Alfonso Picone Chiodo, Sergio Pigato, Giuseppe Rulfo, Sandro Selandari.

Fotografie: Tarcisio Deflorian, Enzo Gardumi, Alessandro Geri, Simone Nannizzi, Giuseppe Rulfo, Sandro Selandari, Giuseppe Tomasi, Roberto Zanetti, Commissione Sentieri SAT, Sez. CAI Castrovillari, Sez. CAI Frosinone, CAI Molise, Sez. CAI Novi Ligure, Sez. CAI Reggio Calabria, Ente Foreste Sardegna.

Disegni: Luca Biasi, Tarcisio Deflorian, Gian Marco Richiardone, Claudio Toniolatti

Ringraziamenti: Commissione Sentieri SAT, Commissione Giulio Carnica Sentieri, Commissione Veneta Sentieri, Gruppo lavoro Sentieri Toscana, Federazione Svizzera per i Sentieri per aver permesso la riproduzione del diagramma dei tempi di marcia a pag. 51; Euroedit srl. per la concessione a riprodurre lo stralcio della carta topografica a pag. 47.

Editore: Club Alpino Italiano – Via Petrella, 19 – Milano

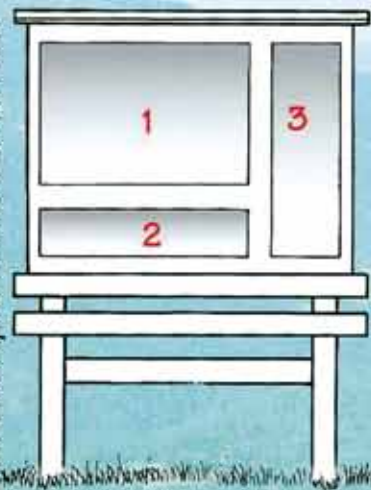
Diffusione: Club Alpino Italiano – Via Petrella, 19 – Milano

Riproduzioni: possibili citando la fonte (escluso il prospetto a pag. 51)

Stampa: Litografia Effe e Erre, Trento – Novembre 2010

Supplemento a la "Rivista del Club Alpino Italiano – n. 6/2010"  
Direttore responsabile: Luca Calzolari

# Simboli della **segnaletica** dei sentieri del CAI



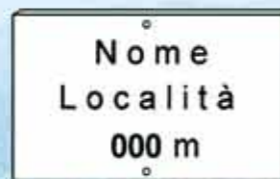
**Tabellone o pannello d'insieme**  
Rappresenta la rete escursionistica locale (cm 110 x 140)  
(1) cartografia schematica rete escursionistica e riferimenti geografici della zona  
(2) elenco degli itinerari escursionistici  
(3) note inquadramento ambientale e storico

Meta Ravvicinata	0. 30
<b>211</b> Meta Intermedia	1. 40
Meta d'Itinerario	3. 10

**Tabella segnavia**  
Indica la direzione delle località di destinazione del sentiero ed il tempo indicativo per raggiungerle. (cm 15 x 55).



**Tabella segnavia per itinerari escursionistici di lunga percorrenza**  
E' come la normale tabella segnavia con l'aggiunta, sulla punta, della sigla dell'itinerario.



**Tabella località**  
Indica la località in cui ci si trova e la relativa quota altimetrica (cm 15 x 25)



**Segnavia bianco-rosso**  
Indica la continuità del sentiero (cm 8 x 15)



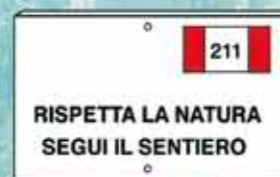
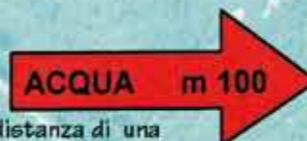
**Segnavia con numero**  
Indica la continuità ed il numero del sentiero (cm 8 x 15)



**Tabella "Sentiero per escursionisti esperti"**  
Indica un sentiero impegnativo (cm 15 x 25)



**Segnale di sorgente presenza d'acqua**  
Indica la presenza, la direzione e la distanza di una fonte d'acqua dal sentiero (cm 4 x 20)



**Tabella "Rispetta la natura segui il sentiero"**  
Invita a camminare entro il sentiero (cm 15 x 25)

**Ometto di pietre**  
Indica la continuità del sentiero su terreni aperti d'alta montagna



**Picchetto segnavia**  
Indica la continuità del sentiero su prati e pascoli (cm 7-8 x 100-120)



**Tabella per sentieri tematici**  
Evidenzia l'interesse prevalente di un sentiero: geologico, storico, naturalistico, ecc. (cm 15 x 25)



**Tabella per uso anche ciclistico o equestre dei sentieri**  
Indica il transito di un sentiero adatto anche in bicicletta o a cavallo (cm 15 x 25)



**Tabella per via ferrata o per sentiero attrezzato difficile**  
Invita, oltre ad usare l'autoassicurazione, a controllare la sicurezza di attrezzature e corde fisse prima di affidarsi e a segnalare eventuali danni (cm 25 x 33)

Mittente .....  
Via .....  
..... prov ....

Francobollo

AI CLUB ALPINO ITALIANO  
Sezione di.....  
Via .....

Ho percorso in data \_\_\_\_\_ il sentiero n° \_\_\_\_\_ nel tratto da \_\_\_\_\_ a \_\_\_\_\_ e vi segnalo le condizioni riscontrate durante l'escursione:

PRESENZA SEGNALETICA	QUALITA' SEGNALETICA	CONDIZIONI DEL TRACCIATO (FONDO)	CONDIZIONI ATTREZZATURE
ASSENTE <input type="checkbox"/>	CARENTE <input type="checkbox"/>	IMPRATICABILE <input type="checkbox"/>	CARENTI <input type="checkbox"/>
SCARSA <input type="checkbox"/>	NON CONFORME <input type="checkbox"/>	EROSO <input type="checkbox"/>	NON SICURE <input type="checkbox"/>
SUFFICIENTE <input type="checkbox"/>	SUFFICIENTE <input type="checkbox"/>	BOSCATO <input type="checkbox"/>	SICURE <input type="checkbox"/>
BUONA <input type="checkbox"/>	BUONA <input type="checkbox"/>	BUONO <input type="checkbox"/>	
ECESSIVA <input type="checkbox"/>			

OSSERVAZIONI \_\_\_\_\_  
\_\_\_\_\_  
\_\_\_\_\_